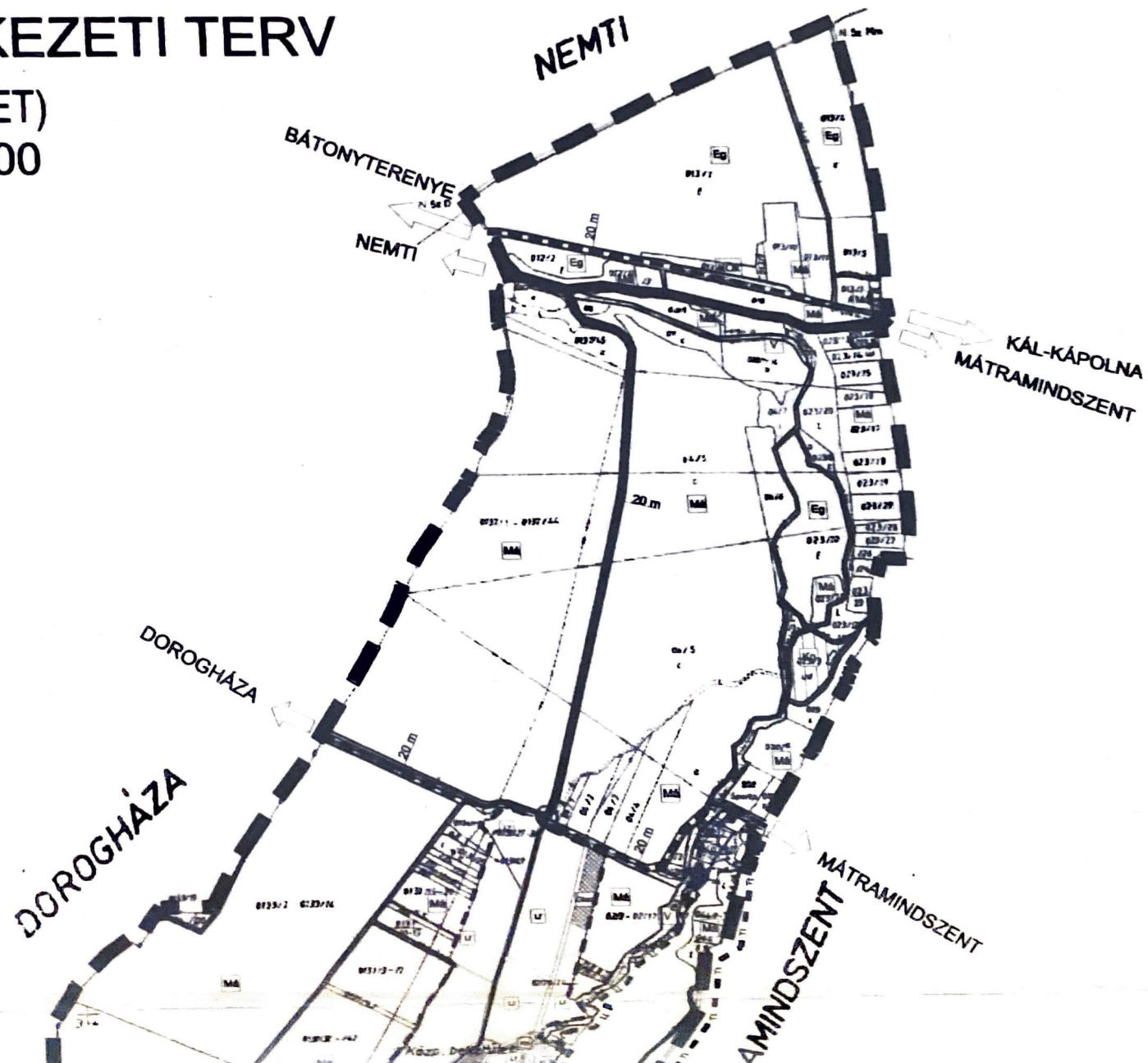


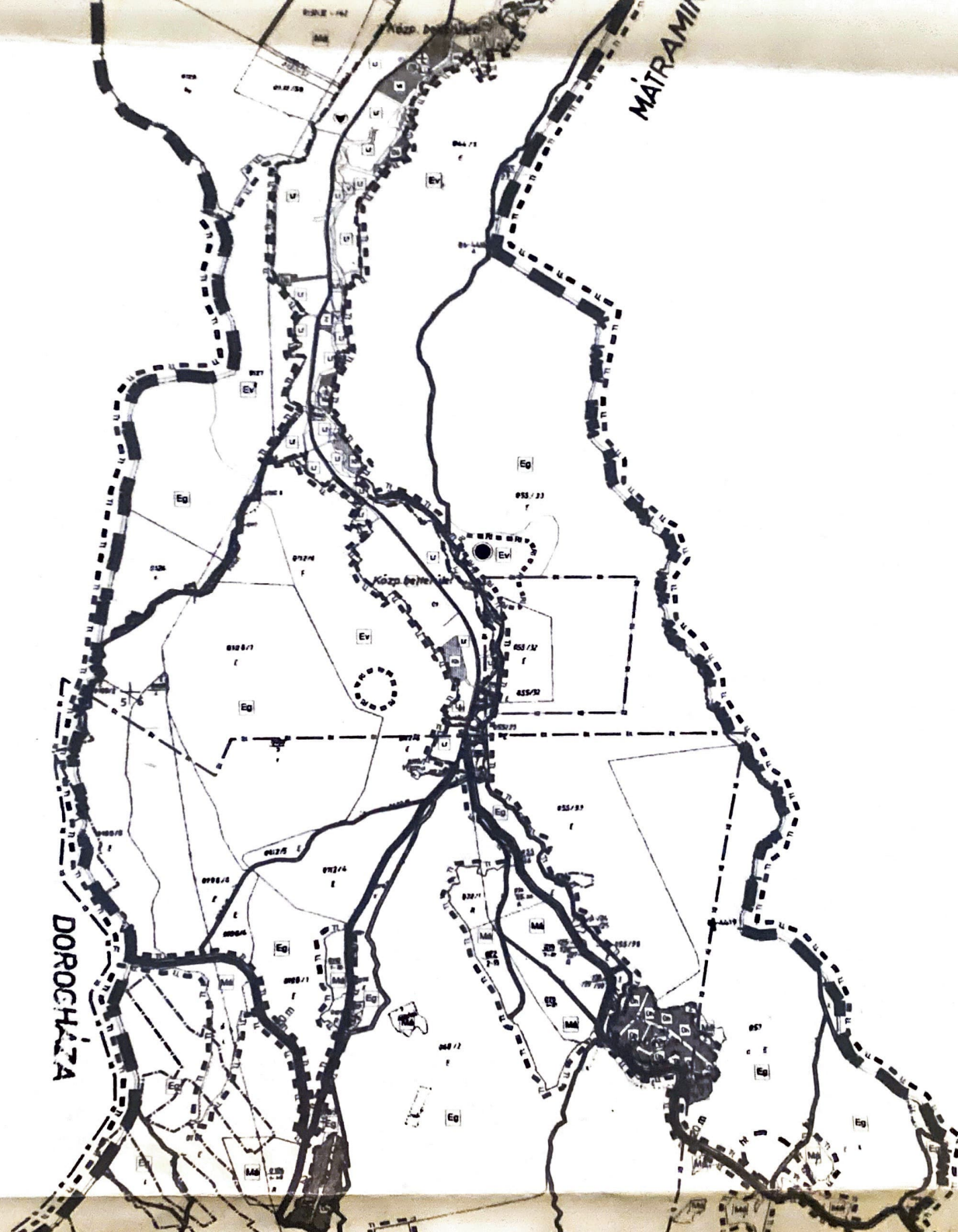
SZUHA KÖZSÉG

TELEPÜLÉSSZERKEZETI TERV

























(KÜLTERÜLET)

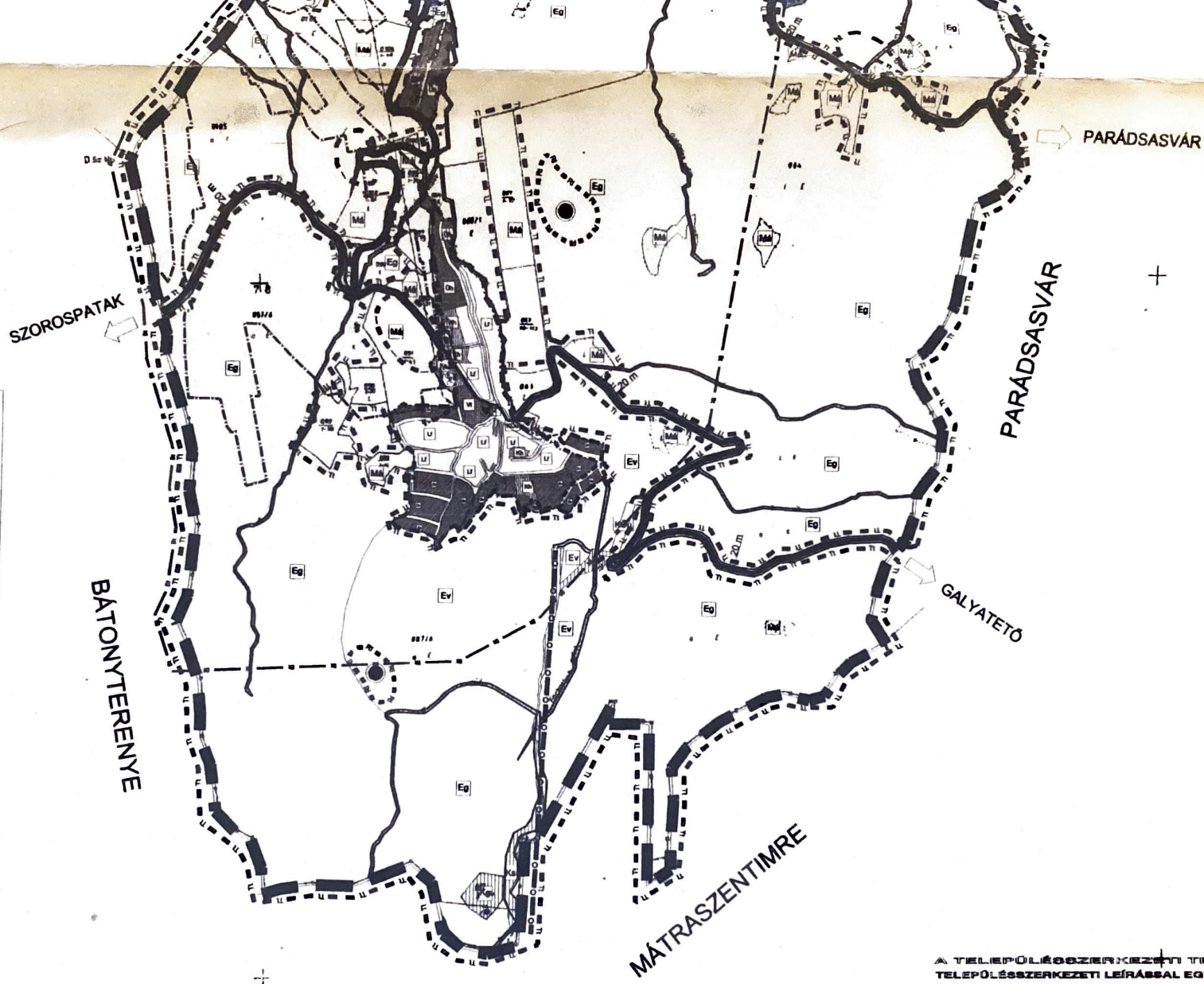
M=1:20 000






LEGYARAZAT:

-  igazgatási terület határa
-  településrész terület határa
-  megközelítő településrész terület határa
-  tervezett településrész terület határa
-  országos jelentőségű védett természeti érték (Eöcöd)
-  természeti terület határa
-  tervezett előkezdő (közlekedési)
-  általános mezőgazdasági terület
-  gazdasági erdő terület
-  védelmi erdőterület
-  vízgazdálkodási terület
-  közeli közlekedési terület
-  közlekedési közlekedési terület
-  külterjes gazdasági terület
-  külterjes állomány terület
-  országos melléklet
-  önkormányzati út
-  tervezett önkormányzati út
-  vasút
-  vasút állomáshely
-  bányatelek határa
-  állományozott terület határa
-  felszámolt terület határa
-  helyi jelentőségű természeti védelmi terület



A TELEPÜLÉSSZERKEZETI TERV CSÁK A TELEPÜLÉSSZERKEZETI LEÍRÁSSAL EGYÜTT ÉRVÉNYES

Tervező:  ARCHITEKTON ÉPÍTÉSZ BT 3155 Mátrarendszent, Petőfi út 30. USAK TIBOR vezető településrendező tervező (MÉK: TT-1-12-007/2001)		Rajz: PANNON-FORRÁS <small>Településrendezői és Építészeti Iroda</small> Városház tér 1/A H-2000 Szekesfehervár	
Hely: SZUJHA		Légrész: M=1:20 000	
Megnevezés: SZUJHA KÖZSÉG TELEPÜLÉSSZERKEZÉSI TERVE			
Tárgy: TELEPÜLÉSSZERKEZETI TERV (MŰTERÜLET)			
USAK TIBOR Felmérés	JACSI JÓZSEF Szerkesztő	USAK TIBOR Terv	Rajzszám: J-1 2008. január hó